

**REGION  
DE BRUXELLES-CAPITALE**

**BRUSSELS  
HOOFDSTEDELIJK GEWEST**

Arrêté du Gouvernement  
de la Région de Bruxelles-Capitale  
approuvé le ...  
modifiant partiellement  
le plan régional d'affectation du sol  
arrêté le 3 mai 2001

Besluit van  
de Brusselse Hoofdstedelijke Regering  
goedgekeurd op ...  
tot gedeeltelijke wijziging  
van het gewestelijk bestemmingsplan,  
vastgesteld op 3 mei 2001

**Annexe  
Carte 3  
Affectation du sol**

**Bijlage  
Kaart 3  
Bodembestemming**

## LEGENDE

### Généralités

Réseau viaire 

Limite régionale 

Limite communale 

Eau 

### Affectations

#### Zones d'habitat


Zones d'habitation à prédominance résidentielle 

Zones d'habitations 

#### Zones mixtes


Zones mixtes 


#### Autres zones d'activités

Zones d'équipements d'intérêt collectif ou de service public 

#### Zones vertes

Zones vertes 

Zones de parc 

Zones de sport ou de loisirs de plein air 

## LEGENDE

### Algemeen

Wegennet

Gewestgrens

Gemeentegrens

Water

### Bestemmingen

#### Woongebieden

Woongebieden met residentieel karakter

Typische woongebieden

#### Gebieden met gemengd karakter

Gemengde gebieden

#### Andere activiteitengebieden

Gebieden van voorzieningen van collectief belang of van openbare diensten

#### Groengebieden

Groengebieden


Parkgebieden

Gebieden voor sport - of vrijetijdsactiviteiten in de openlucht

### **Autres zones**

Zones d'intérêt régional 


### **Prescriptions complémentaires**


Zones d'intérêt culturel, historique,  
esthétique ou d'embellissement 

Liserés de noyau commercial 

Galleries commerçantes 

Espaces structurants 

Parking de transit 

Limite de zone modifiée 

### **Andere gebieden**

Gebieden van gewestelijk belang

### **Aanvullende voorschriften**

Gebieden van culturele, historische of  
esthetische waarde of voor stadsverfraaiing

Linten voor handelskern

Winkelgalerijen

Structureerende ruimte

Transitparkeerplaats

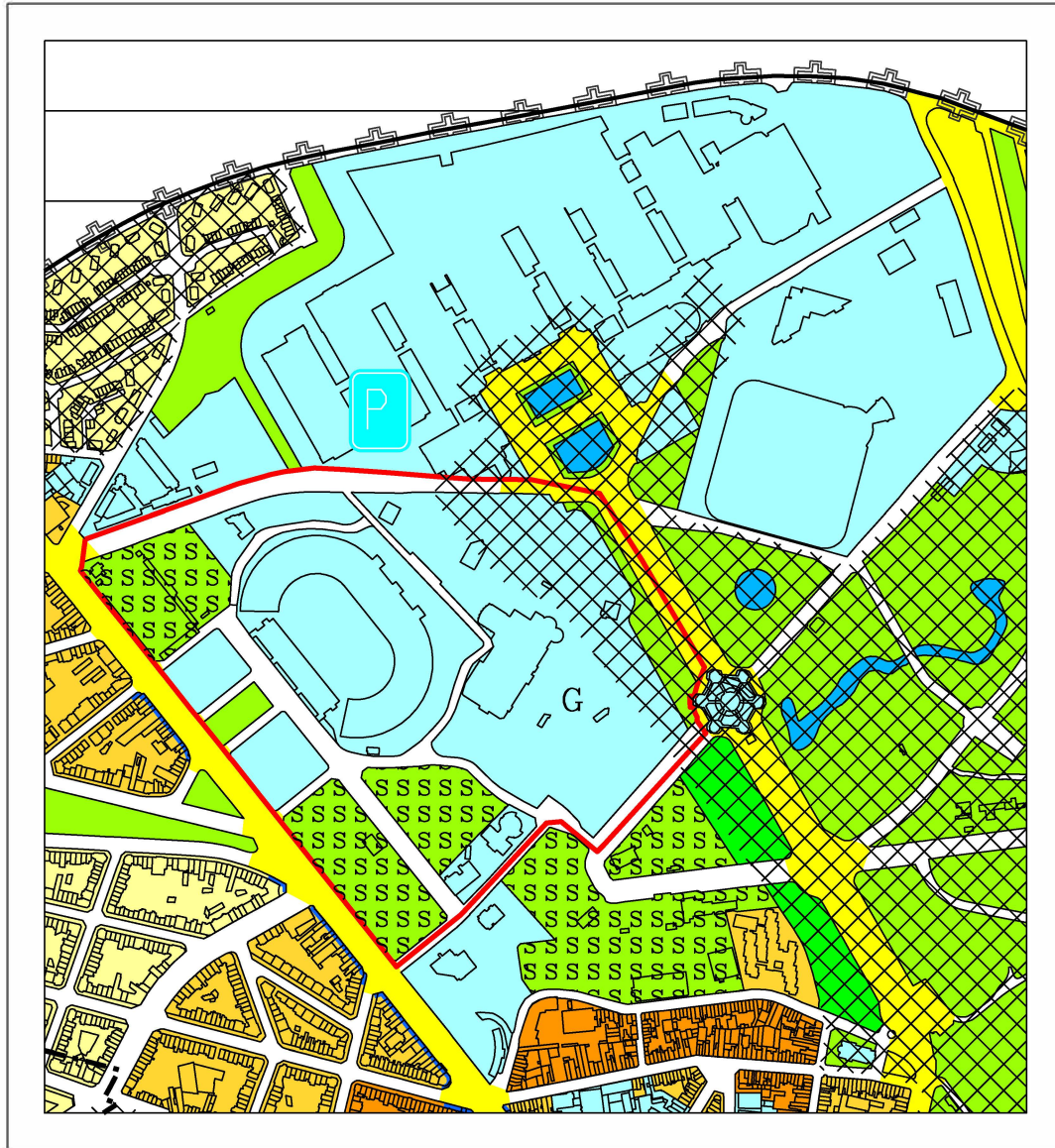
Gewijzigde gebiedsgrens

REGION DE BRUXELLES-CAPITALE  
Arrêté du Gouvernement de la Région de Bruxelles-Capitale  
approuvé le ...  
modifiant partiellement  
le plan régional d'affectation du sol  
arrêté le 3 mai 2001

BRUSSELS HOOFDSTEDELIJK GEWEST  
Besluit van de Brusselse Hoofdstedelijke Regering  
goedgekeurd op ...  
tot gedeeltelijke wijziging  
van het gewestelijk bestemmingsplan,  
vastgesteld op 3 mei 2001

Ilot sis à Bruxelles compris entre  
l'avenue Impératrice Charlotte,  
le boulevard du Centenaire,  
l'avenue de Bouchout  
et l'avenue Houba de Strooper.

Huizenblok gelegen in Brussel tussen  
de Keizerin Charlottelaan,  
de Eeuwefeestlaan,  
de Boechoutlaan  
en de Houba de Strooperlaan.



REGION DE BRUXELLES-CAPITALE  
Arrêté du Gouvernement de la Région de Bruxelles-Capitale  
approuvé le ...  
modifiant partiellement  
le plan régional d'affectation du sol  
arrêté le 3 mai 2001

BRUSSELS HOOFDSTEDELIJK GEWEST  
Besluit van de Brusselse Hoofdstedelijke Regering  
goedgekeurd op ...  
tot gedeeltelijke wijziging  
van het gewestelijk bestemmingsplan,  
vastgesteld op 3 mei 2001

Ilot sis à Bruxelles compris entre  
l'avenue Impératrice Charlotte,  
le boulevard du Centenaire,  
l'avenue de Bouchout  
et l'avenue Houba de Strooper.

Huizenblok gelegen in Brussel tussen  
de Keizerin Charlottelaan,  
de Eeuwefeestlaan,  
de Boechoutlaan  
en de Houba de Strooperlaan.

